

























Von der Gemeindeversammlung festgesetzt
am 23. März 1998
Vom Regierungsrat genehmigt mit
Beschluss Nr. 1981/1998 am 2. September 1998
Nachgeführt 31.12.2007

Kantonale Nutzungszonen

-  L Landwirtschaftszone §§ 36ff PBG
-  F Freizeitzone §§ 36ff PBG

Empfohlen
(ES)




Kommunale Nutzungszonen

-  KA Kernzone A
-  KB Kernzone B
-  KC Kernzone C
-  ZA Zentrumzone A
-  ZB Zentrumzone B
-  WA Wohnzone 1.3A
-  WB Wohnzone 1.3B
-  W1 Wohnzone 1.6
-  W2 Wohnzone 2.4
-  W3 Wohnzone 2.8
-  WG24 Wohnzone mit Gewerbebeleuchtung WG 2.4
-  WG29 Wohnzone mit Gewerbebeleuchtung WG 2.9
-  WG33 Wohnzone mit Gewerbebeleuchtung WG 3.3
-  G Gewerbezone
-  IA Industriezone A
-  IB Industriezone B
-  IC Industriezone C
-  O8 Zone für öffentliche Bauten
-  EA Erholungszone (Familiengrün)
-  EB Erholungszone (Spielplatz)
-  EC Erholungszone (Parkanlagen)
-  F Freizeitzone
-  R Reservzone

Gestaltungspflicht

* Differenzierte ES-Zuordnung gemäss Eintrag im Zonenplan
⊙ ES gilt nur für Gebäude mit lamellenförmigen Räumen nach Art. 2 Abs. 6 LSV

Informelle Angaben

-  Wald
-  Gewässer
-  bestehender Gestaltungsplan

0 50 100 200 300 400 500 m



Rechtsgültig ist nur der Originalzonenplan mit Genehmigungs-
vermerken des Regierungsrates RRB 1981 / 2.9.1998
Festlegungen der Gestaltungspläne nachgeführt bis 31.12.2007

