

Teilrevision der Nutzungsplanung

# Kernzonenplan Nr. 6 Robank

1:1000

Vom Grossen Gemeinderat festgesetzt am 15. und 18. Dezember 2014  
Grosser Gemeinderat Wetzikon

Stefan Kaufmann  
Präsident





Dr. Michael Strebel  
Ratssekretär

Von der Baudirektion genehmigt am

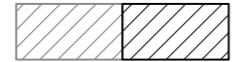
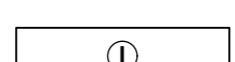


Für die Baudirektion:

BDV-Nr.

**Verbindlicher Inhalt**

-  Grenze Kernzone (Art. 20)
-  speziell bezeichnete Gebäude (gelb) (Art. 21)
-  speziell bezeichnete Gebäude (braun) (Art. 21)
-  Kernzonentyp (Art. 22)

**Informativer Inhalt**

-  bestehende Gebäude ausserhalb / innerhalb der Kernzone
-  inventarisierte Objekte (gemäss kommunalem Inventar der kunst- und kulturhistorischen Objekte)
-  Wald / bestockte Fläche
-  Gewässer

BZO  
(Art. 20)  
(Art. 21)  
(Art. 21)  
(Art. 22)

