

Teilrevision der Nutzungsplanung

Kernzonenplan Nr. 3 Kempten

1:1000

Vom Grossen Gemeinderat festgesetzt am 15. und 18. Dezember 2014
Grosser Gemeinderat Wetzikon









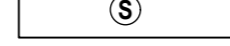
Stefan Kaufmann
Präsident

Dr. Michael Strelbel
Ratssekretär

Von der Baudirektion genehmigt am

Für die Baudirektion:

BDV-Nr.

Verbindlicher Inhalt		BZO
	Grenze Kernzone	(Art. 20)
	speziell bezeichnete Gebäude (gelb)	(Art. 21)
	speziell bezeichnete Gebäude (braun)	(Art. 21)
	Kernzonentyp	(Art. 22)
	besonders bezeichnete Aussenräume	(Art. 24 Abs. 3)
Informativer Inhalt		
	bestehende Gebäude ausserhalb / innerhalb der Kernzone	
	inventarisierte Objekte (gemäss kommunalem Inventar der kunst- und kulturhistorischen Objekte)	
	Denkmalpflege-Objekte von überkommunaler Bedeutung (gemäss Objektliste der kant. Denkmalpflege)	
	Gewässer	

